

SALE DEED PLAN
MOUZA: AMTALA. J.L. No. 73. P.S. BISHNUPUR.
DIST. 24 PARGANAS(S). PLAN No. 2.
R.S. KHATI No. 74. L.R. KHATI No. 1708, 556 & 813.
R.S. DAG No. 953. L.R. DAG No. 1979.
AREA OF LAND: 7.25 DEC OUT OF 33 DEC.

SHOWN IN RED BOUNDARY.
SCALE: 1" INCH = 33'-0" FEET.


VENDEE
M/S DECORATIVE STONE (INDIA)
PVT. LTD.

VENDOR.
SRI BISWANATH GHOSH & ORS.

Biswanath Ghosh.

বিস্বনাথ গোস্বামী

R.S. DAG No. 955.



Ranjit Ghosh
রঞ্জিত গোস্বামী

SIGNATURE OF VENDOR.

DRAWN BY
Moujuminjy Mandal
of Bangorajar

SALE DEED PLAN

MOUZA: AMTALA, J.L. No. 73, P.S. BISHNUPUR,
DIST. 24 PARGANAS (S). PLAN No. 3

R. S. KHATIAN No. 297 & 454, L.R. KHATIAN No. 1708, 556, 813.

R. S. DAG No. 969, L.R. DAG No. 1951.

AREA OF LAND. 11 DEC. OUT OF 22 DEC.

SHOWN IN RED BOUNDARY □

SCALE: 1" INCH = 33'-0" FEET.

VENDEE

M/S DECORATIVE STONE (INDIA)
PVT. LTD.

VENDOR.

SRI BISWANATH GHOSH & ORS.

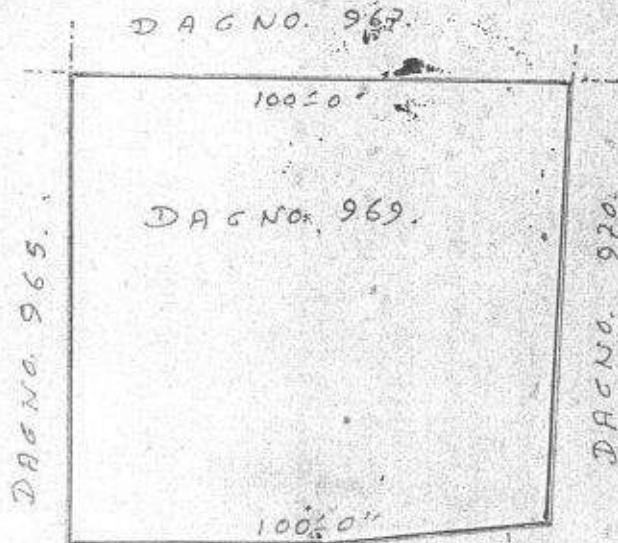
Biswanath Ghosh,

काकी बाग एस्टेट

Ranjit Ghosh

पारसी एस्टेट

SIGNATURE OF VENDOR.



DRAWN BY

Maityujyoti Mondal
Gharungar

SALE DEED PLAN

MOUZA: AMTALA. J.L. NO. 73. P.S. BISHNUPUR.

DIST. 24 PARGANAS (S). PLAN NO. 4.

R.S. KHATIAN No. 297 & 454 L.R. KHATIAN No. 1708, 556, 813

R.S. DAG No. 974 L. R. DAG No. 1956.

AREA OF LAND: 5.5 DEC. OUT OF 11 DEC.

SHOWN IN RED BOUNDARY

SCALE: 1" INCH = 33'-0" FEET

VENDEE

M/S DECORATIVE STONE (INDIA)
PVT. LTD.

VENDOR

SRIBISWANATH GHOSH & ORS.


Biwanath Ghosh.

বৈষ্ণবনাথ গোস্বামী

Ranjit Ghosh

রঞ্জিত গোস্বামী

SIGNATURE OF VENDOR



DRAWN BY
Maitijay Mandal
g. Sanyal

SALE DEED PLAN

MOUZA: AMTALA. J.L. No. 73. P.S. BISHNUPUR.
DIST 24 PARGANAS (S). PLAN No. 5.
R.S. KHATIAN No. 130 & 129. L.R. KHATIAN No. 1708 556 & 813.
R.S. DAG No. 963. L.R. DAG No. 1939/2173
AREA OF LAND: 9'5 DEC OUT OF 19 DEC.


SHOWN IN RED BOUNDARY
SCALE: 1" INCH = 33'0" FEET

VENDEE
M/S DECORATIVE STONE (INDIA)
PVT. LTD.












VENDOR
SRI BISWANATH GHOSH & ORS.

Biwanath Ghosh.
কাজী বাবুল আলী

Ranjit Ghosh
রঞ্জিত গোস্বামী
SIGNATURE OF VENDOR.






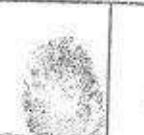







DRAWN BY
Moityunjoy Mandal
Moityunjoy

		Thumb	1st finger	middle finger	ring finger	small finger
	left hand					
	right hand					

Name... M/s. Decorative Signs (I) Pvt. Ltd.












Signature... *Ramjit Ghosh*

Director

		Thumb	1st finger	middle finger	ring finger	small finger
	left hand					
	right hand					









Name... *Dinwanath Ghosh*

Signature.....












		Thumb	1st finger	middle finger	ring finger	small finger
	left hand					
	right hand					

Name... *राजनी नाथ टंडन*

Signature.....

		Thumb	1st finger	middle finger	ring finger	small finger
	left hand					
	right hand					

Name... *Ranjit Ghosh*

		Thumb	1st finger	middle finger	ring finger	small finger
	left hand					
	right hand					

Name ਮਰਦੀ ਸਿੰਘ
 Signature.....

		Thumb	1st finger	middle finger	ring finger	small finger
PHOTO	left hand					
	right hand					

Name.....
 Signature.....

		Thumb	1st finger	middle finger	ring finger	small finger
PHOTO	left hand					
	right hand					


Name.....
 Signature.....

		Thumb	1st finger	middle finger	ring finger	small finger
PHOTO	left hand					
	right hand					

2
4
5
ate
7

Government of West Bengal
Department of Finance (Revenue) , Directorate of Registration and Stamp Revenue
Office of the A. D. S. R. BISHNUPUR, District- South 24-Parganas
Signature / LTI Sheet of Serial No. 05250 / 2010, Deed No. (Book - I , 06748/2010)

Signature of the Presentant


Name of the Presentant	Signature with date
Sri Biswanath Ghosh	 5/12/2010

Signature of the person(s) admitting the Execution at Office.

No.	Admission of Execution By	Status	Photo	Finger Print	Signature
1	Biswanath Ghosh Address -Village:Amtala, Thana:-Bishnupur, District:-South 24-Parganas, WEST BENGAL, India, P.O. :-Kanyanagar	Self	 01/12/2010	 LTI 01/12/2010	
2	Kashinath Ghosh Address -Village:Amtala, Thana:-Bishnupur, District:-South 24-Parganas, WEST BENGAL, India, P.O. :-Kanyanagar	Self	 01/12/2010	 LTI 01/12/2010	
3	Ranjit Ghosh Address -Village:Amtala, Thana:-Bishnupur, District:-South 24-Parganas, WEST BENGAL, India, P.O. :-Kanyanagar	Self	 01/12/2010	 LTI 01/12/2010	
4	Parbati Ghosh Address -Village:Amtala, Thana:-Bishnupur, District:-South 24-Parganas, WEST BENGAL, India, P.O. :-Kanyanagar	Self	 01/12/2010	 LTI 01/12/2010	

Name of Identifier of above Person(s)
 antosh Ghosh
 lge:Amtala, Thana:-Bishnupur, District:-South
 4-Parganas, WEST BENGAL, India, P.O. :-

Signature of Identifier with Date


 5/12/2010



Government Of West Bengal
Office Of the A. D. S. R. BISHNUPUR
District:-South 24-Parganas

Endorsement For Deed Number : I - 06748 of 2010
(Serial No. 05250 of 2010)

On 01/12/2010

Certificate of Admissibility(Rule 43,W.B. Registration Rules 1962)

Admissible under rule 21 of West Bengal Registration Rule, 1962 duly stamped under schedule 1A, Article number : 23,5 of Indian Stamp Act 1899. also under section 5 of West Bengal Land Reforms Act, 1955; Court fee stamp paid Rs.10/-

Payment of Fees:

Fee Paid in rupees under article : A(1) = 15202/- ,E = 7/- on 01/12/2010

Certificate of Market Value(WB PUVI rules of 2001)

Certified that the market value of this property which is the subject matter of the deed has been assessed at Rs.-1382434/-

Certified that the required stamp duty of this document is Rs.- 69132 /- and the Stamp duty paid as: Impresive Rs.- 1000/-

Deficit stamp duty

Deficit stamp duty

1. Rs: 40000/- is paid 18512501/12/2010 State Bank of India, AMTALA, received on 01/12/2010
2. Rs: 28160/- is paid 18513701/12/2010 State Bank of India, AMTALA, received on 01/12/2010

Presentation(Under Section 52 & Rule 22A(3)-46(1),W.B. Registration Rules,1962)

Presented for registration at 13.55 hrs on :01/12/2010, at the Office of the A. D. S. R. BISHNUPUR by Sri Biswanath Ghosh, one of the Executants.

Admission of Execution(Under Section 58,W.B.Registration Rules,1962)

Execution is admitted on 01/12/2010 by

1. Sri Biswanath Ghosh, son of Lt. Barid Baran Ghosh, Village: Amtala, Thana:-Bishnupur, District:-South 24-Parganas, WEST BENGAL, India, P.O. :-Kanyanagar, By Caste Hindu, By Profession : Cultivation
2. Sri Kashinath Ghosh, son of Lt. Barid Baran Ghosh, Village: Amtala, Thana:-Bishnupur, District:-South 24-Parganas, WEST BENGAL, India, P.O. :-Kanyanagar, By Caste Hindu, By Profession : Cultivation
3. Sri Ranjit Ghosh, son of Lt. Jagannath Ghosh, Village: Amtala, Thana:-Bishnupur, District:-South 24-Parganas, WEST BENGAL, India, P.O. :-Kanyanagar, By Caste Hindu, By Profession : Cultivation
4. Parbati Ghosh, wife of Lt. Jagannath Ghosh, Village: Amtala, Thana:-Bishnupur, District:-South 24-Parganas, WEST BENGAL, India, P.O. :-Kanyanagar, By Caste Hindu, By Profession : House wife

(Naushad Shahid)

ADDITIONAL DISTRICT SUB-REGISTRAR OF BISHNUPUR

Endorsement Page 1 of 2

01/12/2010 16:30:00



Government Of West Bengal
Office Of the A. D. S. R. BISHNUPUR
District:-South 24-Parganas

Endorsement For Deed Number: I - 06748 of 2010
(Serial No. 05250 of 2010)

Identified By Sri Santosh Ghosh, son of Lt. Adhir Chandra Ghosh, Village: Amtala, Thana:-Bishnupur,
District:-South 24-Parganas, WEST BENGAL, India, P.O. :- , By Caste: Hindu, By Profession: Others.

(Naushad Shahid)
ADDITIONAL DISTRICT SUB-REGISTRAR OF
BISHNUPUR

(Naushad Shahid)
ADDITIONAL DISTRICT SUB-REGISTRAR OF BISHNUPUR

Certificate of Registration under section 60 and Rule 69.

Registered in Book - I
CD Volume number 20
Page from 2619 to 2647
being No 06748 for the year 2010.



Naushad

(Naushad Shahid) 07-December-2010
ADDITIONAL DISTRICT SUB-REGISTRAR OF BISHNUPUR
Office of the A. D. S. R. BISHNUPUR
West Bengal

১৩২৪২-১১ ২৫১১/১১ ১১/১১/১১



Mura 12, 18, 11/11

04BB 08764J
13D-41,690f-

Handwritten notes in Bengali, including '১১/১১/১১' and '১১/১১/১১'.

Handwritten note: '১১/১১/১১'.



13387
3509
9878

Stamp paper details: 'The Indian Stamp Act 1899', 'Fees Paid', 'C.P.S.', 'Addl. Dist. Sub-Registrar of Bishnupur, Dist. - Ranchi B.P.O.'.

Official stamp: 'G.A. D. & M. BISHNUPUR', '2-2-06'.

The endorsement sheets attached with this document are the part of this document.

Addl. Dist. Sub-Registrar Bishnupur, South 22 P.O. 14.11.2006

Handwritten notes: '১১/১১/১১', '১১/১১/১১', '১১/১১/১১'.

Handwritten notes: '১১/১১/১১', '১১/১১/১১'.

- : আমতলা গ্রামে ২৯ $\frac{1}{8}$ শতক ফা উনবিশ পূর্ন প্রকর চার শতক জমি মাএ ।

৩,২০,০০০.০০ টাকার নিম্নে বিক্রয় পাঞ্চ কোবানো পএ :-

ক্রেতা :-
"মেসার্স প্রেকারেটিভ স্টোন (ইন্ডিয়া) প্রাইভেট লিমিটেড", রেজিস্ট্রেশান নং ২১। ৫৯৬৪২। ১৯৯০, ১৯৫৬ সালের ভারতীয় কোম্পানী আইনের দ্বারা রেজিস্ট্রীকৃত, রেজিস্টার্ড অফিস সাবেক ৪১, এন.এম.রোড কোলকাতা - ৭০০০০১ বর্তমান ১৪ নং বেটিংক স্ট্রীট, কোলকাতা - ৭০০০০১ পক্ষে ডিরেক্টর শ্রী দামনীচ সিং সোনি পিতা শ্রী তেজস্ৱর

Handwritten signature or note at the bottom left.

Sl. No. 2674 Dt. 19/05/06
 Sold to Sh/Smt. Decorative Stone (India) P.V. LTD
 Address: 19, Bentinck Street, Calcutta - 700005
 Pin - 15000f
 E. S. Sarkar,
 All India Treasury, South 24 Pgs.

[Handwritten signature]
 19/05/06



presented for registration
 on A.M./P.M. on the
 Day of 2006
 at South 24 Parganas by
 Applicant/Agent or one of
 the Executives/Chairman or
 Members for

Execution is admitted by

[Handwritten signature]
 add. Secy. Sub-Register
 West Bengal, South 24 Pgs.
 2 AUG 2006



5893

.....
 No. W.P. No.
 of
 at South 24 Parganas
 by State Revenue Officer
 at Baidyabati

[Handwritten signature]


Identified by



5894

.....
 No. W.P. No.
 of
 at South 24 Parganas
 by State Revenue Officer
 at Baidyabati

[Handwritten signature]



5895

[Handwritten signatures and text]

[Handwritten signature]
 add. Secy. Sub-Register
 West Bengal, South 24 Pgs.
 2 AUG 2006

শ্রীমতী প্রমীলা দেবী
— গায়েব ফেরত কাম
— শ্রীমতী দেবী দেবী



শ্রীমতী দেবী দেবী
— গায়েব ফেরত কাম

শ্রী, স্বর্ণ - শিখ, ভারতীয় নাগরিক, পেশা - ব্যবসায়ী, মার - ১৪ নং
বেঙ্গলি স্ট্রীট, কোলকাতা - ৭০০০০১।

বিক্রেতা :-

- ***** ১। শ্রী সত্যেন্দ্র কুমার ঘোষ পিতা "অধীর ঘোষ",
২। শ্রী রুপাই চন্দ্র ঘোষ পিতা "মদন মোহন ঘোষ",
৩। শ্রীমতী পুষ্পালা ঘোষ পিতা "মদন মোহন ঘোষ"

সকলের স্বর্ণ - হিন্দু, ভারতীয় নাগরিক, ১ ও ২ নং বিক্রেতার
পেশা - ব্যবসায়ী, ৩ নং বিক্রেতার পেশা - গৃহকার্য, মার - আমতলা,
খানা - বিষ্ণুপুর, জেলা - দক্ষিণ ২৪ পরগণা।

কস্য ৪ নং বিধিমাতে রায়ত দখলী সুত্রেয়র খেঁরাজী জমি জমা
মাথ্য শালি জমি জমা মাথ্য যাবতীয় ইজমেন্ট সুত্রে সন্মত নিসুত্রে বিক্রয় সাফ
কোৱালা পএ মিনক কার্যনেকাগে।

জেলা দক্ষিণ ২৪ পরগণা খানা ও এ, ডি, এস, আর অফিস বিষ্ণুপুর
মালীক পশ্চিমবঙ্গ সরকার পক্ষে জেলা দক্ষিণ ২৪ পরগণার কালেকটর অধীনে পরগণা
আজিমাবাদ, ৩২৫ নং তৌজী ডুঙ জে এক: ৭০ নং রে: সা: ১৪, ১৭ নং মৌজা-
আমতলা গ্রামে প্রজাই ৫০৬ নং খতিয়ানে ১১ শতক জমির কাত বার্ষিক ১.০০ টাকা
জমা জমি মধ্যে ৭৮১ দাগে শালি জমি ১১ শতক জমি যাহা আমতলা মালিকের
জৈনক বারিদ বরন ঘোষ বিগত খেঁরাজী ২১।৪।১৯৫৯ তারিখে বিষ্ণুপুর মাররাজিদ্দী
অফিসে রেজিস্ট্রীকৃত ৯ নং বাইর ৩০ নং ডলুমেস ১২ হইতে ১৩ পৃষ্ঠায় লিপিবদ্ধ

অসম গণপরিষদ
গণসংসদ

১৯৭০/৭১ সালের

১৯৭০/৭১ সালের

১৯৭০/৭১ সালের

০০৫০ নং এককোতা কোবালা দলিলের দ্বারা আমতলা সার্কিমের নগেন্দ্র নাথ পালুই এর নিকট হইতে খরিদ করেন।

ঐ মৌজা ঐ চৌজী প্রজাই ৭৪ নং খতিয়ানে ২ একর ১২ শতক জমির কাত বার্ষিক ১০-০২ টাকা জমা জমি মধ্যে ২৫০ দাগে শালি জমি ০০ শতক মধ্যে ১৪ শতক ও ৯৫৬ দাগে শালি জমি ২ শতক মধ্যে ১ শতক একুনে ১৫ শতক জমি যাহা উক্ত বারিদ বরন ঘোষ বিগত ইরাজী ১৯১৬।১৯৫৯ তারিখে অত্র অফিসে রেজিষ্ট্রীকৃত ১ নং বহির ৪৬ নং জলদুমের ১০০ হইতে ১০৫ কৃঠায় লিপিকথ ৫৪০৭ নং এককোতা কোবালা দলিলের দ্বারা আমতলা সার্কিমের বাদল চন্দ্র ঘোষ এর নিকট হইতে খরিদ করেন।

ঐ মৌজা ঐ চৌজী প্রজাই ১০০ নং খতিয়ানে ২ একর ১৯ শতক জমির কাত বার্ষিক ১২.২৫ টাকা জমা জমি মধ্যে ১৬০ দাগে শালি জমি ১৯ শতক মধ্যে ১০ শতক অদরে ৫ শতক ও প্রজাই ১০২ নং খতিয়ানে ১৯ শতক জমির কাত বার্ষিক ৪.৯৬ টাকা জমা জমি মধ্যে ১৬০ দাগে শালি জমি ১৯ শতক মধ্যে ৯ শতক অদরে ৪ $\frac{১}{২}$ শতক একুনে ৯ $\frac{১}{২}$ শতক জমি যাহা উক্ত বারিদ বরন ঘোষ বিগত ইরাজী ১৯১১।১৯৬৬ তারিখে অত্র অফিসে রেজিষ্ট্রীকৃত ১ নং বহির ১১ নং জলদুমের ২৪ হইতে ২৬ কৃঠায় লিপিকথ ৪৪৪ নং এককোতা কোবালা দলিলের দ্বারা আমতলা সার্কিমের নগেন্দ্র নাথ পালুই এর নিকট হইতে খরিদ করেন।

ঐ মৌজা ঐ চৌজী প্রজাই ১০০ নং খতিয়ানে ১৬০ দাগে ১৯ শতক মধ্যে ১০ শতক অদরে ৫ শতক ও প্রজাই ১২৯ নং খতিয়ানে ১৬০ দাগে ১৯ শতক মধ্যে

১০০ নং ভূমির মালিক
 — শ্রীমতী সত্যবতী
 ১০০ নং ভূমির মালিক

৯ শতক জমির ৪ $\frac{১}{২}$ শতক একত্রে ৯ $\frac{১}{২}$ শতক জমি যাহা উক্ত বারিদ বরন
 ঘোষ বিগত ঈস্বাব্দী ২৮।৫।১৯৬৭ তারিখে অত্র অফিসে রেজিস্ট্রীকৃত ১ নং বহির
 ১০০ নং ভূন্যুমের ১০১ হইতে ১০৩ কৃতায় লিপিকথ ৭২৭০ নং এককতা কোরালা
 দলিলের দ্বারা আমতলা সার্কিমের বাদল চন্দ্র ঘোষের নিকট হইতে খরিদ করেন।

ঐ মৌজা ঐ ভৌজী প্রজাই ৪৫৪ নং খতিয়ানে ১১ শতক জমির কাত বার্ষিক
 ১.২৫ টাকা জমাজমি মধ্যে ৯৬৯ দাগে শালি জমি ২২ শতক ও ২৭৪ দাগে শালি জমি
 ১১ শতক একত্রে ৩৩ শতক জমির মধ্যে ২ $\frac{৩}{৪}$ শতক জমি ও ঐ মৌজা ঐ ভৌজী প্রজাই
 ২৯৭ নং খতিয়ানে ১ একর ১৪ শতক জমির কাত বার্ষিক ১৫.৫০ টাকা জমাজমি মধ্যে
 ২৬৯ দাগে শালি জমি ২২ শতক ও ২৭৪ দাগে শালি জমি ১১ শতক একত্রে ৩৩ শতক
 জমির মধ্যে ৩০ $\frac{১}{৪}$ শতক সরুমোট ৩৩ শতক জমি যাহা উক্ত বারিদ বরন ঘোষ বিগত
 ঈস্বাব্দী ১৫।৫।১৯৭০ তারিখে অত্র অফিসে রেজিস্ট্রীকৃত ১ নং বহির ৪৮ নং ভূন্যুমের
 ২০৫ হইতে ২০৭ কৃতায় লিপিকথ ৪৬৮০ নং এককতা কোরালা দলিলের দ্বারা কুপা-
 রামপুর সার্কিমের বাঞ্ছুরাম হুদাইতের নিকট হইতে খরিদ করেন।

এইরূপে উপরোক্ত গাঁচকতা কোরালা দলিলের দ্বারা উপরোক্ত ছয়টি
 খতিয়ানে ছয়টিদাগে ৭৮ শতক জমি উক্ত বারিদ বরন ঘোষ উপরোক্ত প্রকারে খরিদ
 করিয়া উহাতে নিজ ধামে জোপবান ও দখলীকার থাকা অবস্থায় পরলোক গমন করিলে
 তাঁহার ওয়ারেশ তিন পুত্র যথাক্রমে জগন্নাথ ঘোষ, বিধুনাথ ঘোষ ও কাশীনাথ ঘোষ,
 এক স্ত্রী বিনলা ঘোষ ও চার কন্যা যথাক্রমে তারতী বাগ, অঙ্গনা ঘোষ, পরশুতী
 ঘোষ ও প্রতিমা বাগাল সহ আটজনে উক্ত বারিদ বরন ঘোষের তত্ত্ব ব্যবস্থায় সম্পত্তি
 আদি প্রাপ্ত হইয়া উহাতে এজমানে ধামে চাষাবাদের দ্বারা জোগদখলীকার থাকা

১০০ নং ভূমির
 মালিক

১৯৬৬ সালের ১৫
 ১৯৬৬ সালের ১৫



১৯৬৬ সালের ১৫
 ১৯৬৬ সালের ১৫

অবস্থায় বর্তমান হলকা জরিপের সময় উক্ত বারিদ বরন ঘোষের স্ত্রী ও উক্ত চার
 কন্যার অনুপস্থিতিতে উক্ত তিন পুত্র জগন্নাথ ঘোষ, বিশ্বনাথ ঘোষ ও কাশী নাথ
 ঘোষের নামে উক্ত দাগ সমূহের সমগ্র ৭৮ শতক জমি যথাক্রমে নতুন ক্র. আয়. ৮১০,
 ১৭০৮ ও ৫৫৬ নং খতিয়ানে রেকর্ড হইয়াছে।

অতঃপর আমি অত্র ১ নং কোবালা বিক্রেতা বিগত ইংরাজী ২০।১।১৯৯৭ তারিখে
 অত্র বিষ্ণুপুর দাবরেজিষ্ট্রী অফিসে দাখিলীকৃত ও রেজিষ্ট্রীকৃত ও ৮।১১।১৯৯৯ তারিখে
 নথিভুক্ত ১ নং বাহির ৪০ নং উল্যুমে ২৫৯ হইতে ২৬৪ পৃষ্ঠায় লিপিকথ ৩৭৫৯ নং
 এককতা কোবালা দলিলের দ্বারা উক্ত বারিদ বরন ঘোষের ওয়ারেশ এককন্যা ভারতী
 বাগের নিকট হইতে উক্ত ছয়টি দাগে ৭৮ শতক জমির মধ্যে তাঁহার অংশে $\frac{১}{৮}$ অংশে
 ৯ $\frac{০}{৪}$ শতক জমি ঋরিদ করি। আমি অত্র ২ নং কোবালা বিক্রেতা বিগত ইংরাজী
 ২০।১।১৯৯৭ তারিখে অত্র বিষ্ণুপুর দাবরেজিষ্ট্রী অফিসে দাখিলীকৃত ও রেজিষ্ট্রীকৃত
 ও ৮।১১।১৯৯৯ তারিখে নথিভুক্ত ১ নং বাহির ৪৪ নং উল্যুমে ৩৯১ হইতে ৩৯৬
 পৃষ্ঠায় লিপিকথ ৩৭৫৮ নং এককতা কোবালা দলিলের দ্বারা উক্ত বারিদ বরন ঘোষের
 ওয়ারেশ এক কন্যা প্রতিমা বাগালের নিকট হইতে উক্ত ছয়টি দাগে ৭৮ শতক জমির
 মধ্যে তাঁহার অংশে $\frac{১}{৮}$ অংশে ৯ $\frac{০}{৪}$ শতক জমি ঋরিদ করি। আমি অত্র ৩ নং
 কোবালা বিক্রেতা বিগত ইংরাজী ২০।১।১৯৯৭ অত্র বিষ্ণুপুর দাবরেজিষ্ট্রী অফিসে
 দাখিলীকৃত ও রেজিষ্ট্রীকৃত ও ৮।১১।১৯৯৯ তারিখে নথিভুক্ত ১ নং বাহির ৪৪ নং
 উল্যুমে ৩৮৫ হইতে ৩৯০ পৃষ্ঠায় লিপিকথ ৩৭৫৭ নং এককতা কোবালা দলিলের
 দ্বারা উক্ত বারিদ বরন ঘোষের ওয়ারেশ এক কন্যা পরশ্বতী ঘোষের নিকট হইতে উক্ত ছয়টি
 দাগে ৭৮ শতক জমির মধ্যে তাঁহার অংশে $\frac{১}{৮}$ অংশে ৯ $\frac{০}{৪}$ শতক জমি ঋরিদ করি।

অত্র বিষ্ণুপুর
 দাবরেজিষ্ট্রী

১১৬১১
১১৬১১
১১৬১১

১১৬১১
১১৬১১

এইরূপে উপরোক্ত তিনকোটা কোবানা দাগবের দ্বারা উপরোক্ত ছয়টি দাগে ৭৮ শতক জমির মধ্যে $\frac{1}{8}$ অংশে ২৯ $\frac{1}{8}$ শতক জমি আমরা তিনজনে খরিদ করিয়া প্রায়কাল অনেক বিনাপণ্ডে নিৰ্ব্বিবাদে খাসে চাষাবাদের দ্বারা বর্তমান সন ১৪১০ সাল পর্যন্ত মানীকের করাদি আদায় দিয়া সুনায়ে দাখিলা গ্রহন করিয়া প্রত্যমানে জোগবান ও দখলীকার আছি।

এদনে আমরা কোবানা দাগে আমাদের নানাবিধ বৈধ ও ন্যায় সমত কারনে নগদ অর্থের বিশেষ প্রয়োজন হওয়ায় উপরোক্ত ও নিম্ন উপলিখিত বর্ণিত ও অত্র দলিল সঙ্গত নকসায় অঙ্কিত লাল রঙ দ্বারা পীমাকৃত ছয়টি দাগে ২৯ $\frac{1}{8}$ শতক জমি জমা বিক্রয় করিবার ঘোষণা করিলে আপনি কোবানা গ্রহীতা উক্ত কোম্পানীর পক্ষে উহা খরিদ করিতে সম্মত থাকায় বাজার দর চলিত কালের পরবৃষ্টি মূল্য যাচাইমতে মোতা চুক্তি ৩,২০,০০০.০০ টাকা অর্থাৎ তিনলক্ষ দুই হাজার টাকা মূল্য ধার্য করিয়া ও তাহা নিম্ন জায়মত আপনার নিকট হইতে গ্রহন করিয়া অত্র ২৯ $\frac{1}{8}$ শতক জমি জমা উক্ত কোম্পানীর পক্ষে আপনার নাম বরাবর বিক্রয় করিয়া উহা হইতে চির-জের নিষেধ, সুওহীন ও দখলচ্যুত হইলাম। উক্ত বিক্রীত জমি জমাতে আপনাকে উক্ত কোম্পানী পক্ষে অদ্যই দখল দিলাম। আপনি কোবানা গ্রহীতা সদ্য হইতে উক্ত সম্পত্তিতে উক্ত কোম্পানীর পক্ষে আমরা কোবানা দাগে আমাদের যাবতীয় নিবন্ধিত সুওে সম্পূর্ণ সুওে বান ও দান বিক্রয় কথক প্রতীতি সর্ব প্রকার হস্তান্তর ও রূপান্তর আদির মালীক ও হকদার হইয়া মালীক পরকারে উক্ত কোম্পানীর নাম পওনে খাজনাদি পরবরাহে স্বস্বাতিশিষ্ট গন ক্রমে যদুচ্ছায়মত পরমসুখে জোগদখল করিতে থাকুন। তাহাতে আমরা কোবানা দাগে মাযু ওয়ারেশগন ক্রমে কেহ কখনও কোন প্রকার ওজর আপত্তি বা

১৯৯৬ সালের ১৫
জুলাই

১৯৯৬ সালের ১৫
জুলাই



১৯৯৬ সালের ১৫
জুলাই

দাবি দাওয়া করিতে পারিব না ও পারিবে না । করিলেও তাহা অত্র কোম্পানী রূপে সর্বত্র
বাতিল নামজ্ঞার ও অগ্রাহ্য হইবে ।

উক্ত বিক্রীত জমি জমা কোন প্রকার দায় স্বযোগ বা হস্তান্তর আদি করা
নাই বা করি নাই, কাহারও নামে দানপত্র বা উইল আদি করা নাই, কাহারও খোর
পোষের দায়ে চার্জ আদি নাই, কোন দেব দেবায় অর্পন করা নাই, কাহারও কোন
জামিনতে আবদ্ধ আদি নাই, উহাতে কোন শরিক পরাক্ত নাই, উহাতে কোন বর্গাদার
নাই, উহা কোন মোকদ্দমার বিষয়ীভূত সম্পত্তি নহে, উহা আবদ্ধ রাখিয়া সরকার
হইতে বা কোন প্রতিষ্ঠান হইতে কোন ধন লই নাই, উহা সরকার হইতে বা কোন
প্রতিষ্ঠান হইতে গৃহীত হইবার জন্য কোন নোটিশ জারি হয় নাই, উহা সম্পূর্ণ নির্দায়
ও নির্দেয়াব অবস্থায় আমাদের ধাস দখলে আছে । উহা সম্পূর্ণ নির্দায় ও নির্দেয়াব
অবস্থায় উক্ত কোম্পানীর পক্ষে আপনাকে বিক্রয় করিলাম । ওবিধিতে দায়াদি থাকা
প্রকাশ পাইয়া উক্ত কোম্পানীর খরিদা পুত্র বা দখলের কোন প্রকার কতি হয় তা যা
হইলে আমরা কোম্পানী দাতা ও দাত্রী মায় ওয়ারেশপন ক্রমে মাসিক আইন আমলে
আদিয়া যাবতীয় কতিপূরন সহ পনের সমস্ত টাকা ফেরত দিতে বাধ্য থাকিলাম ও
থাকিল ।

উপরি উক্ত উক্তি সঙ্গৃহের কোন উক্তি মিথ্যা বলিয়া প্রমানিত হইলে আমরা
কোম্পানী দাতা মায় ওয়ারেশপন ক্রমে দেওয়ানী ও সৌজদারী উত্তয়বিধ আইনে দায়ী
ও দণ্ডনীয় হইব ও হইবে ।

উক্ত বিক্রীত জমি জমার লিখন সম্পর্কে কোন প্রকার ভুল ত্রুটি হয় তবে
অত্র কোম্পানীর বহু ও তলেবে আমরা কোম্পানী দাতা মায় ওয়ারেশপন ক্রমে স্বনোদন

১৯৮১

১৯৮১



১৯৮১

দলিল সম্পাদন ও রেজিস্ট্রী করিয়া দিতে বাধ্য থাকিলাম ও থাকিল।

উক্ত বিক্রীত জমি জমা অত্র কোম্পানীর নাম বরাবর মিডেটেশান করিতে বা রেকর্ড করাইতে আমাদের কোন ব্যাকরের প্রয়োজন হইলে তাহাও আমরা কোবালা স্কিক্তা বিনাপন গ্রহনে বিনা ওজর আপত্তিতে করিয়া দিতে বাধ্য থাকিলাম মায ওয়ারেশপন ক্রমে থাকিল।

অত্র দলিল সলগ্ন নকসা অত্র দলিলের একাংশ বিবিয়া গন্য হইবে।

এতদার্থে আমরা পুঙ্খ শরীরে পরলমনে অন্যের বিনানুরোধে অত্র দলিল পাঠ করিয়া ক্ষম সকল সময়ে অবগত হইয়া পনের সমস্ত টাকা নিম্ন জায়মত নগদ বুবিয়া পাইয়া অত্র জমি জমার নিবৃত্ত বিক্রয় দাফ কোবালা পত্র অত্র কোম্পানীর নাম বরাবর লিখিয়া দিলাম ইতি সন ১৪১০ মাল তার ১৬ ইজমাদ ১১৫৩ হিজরী - ২০০৬ খ্রিস্টাব্দ ২রা ডিসেম্বর।

-- : উপস্থিত সম্পত্তি : --

জেলা দক্ষিণ ২৪ পরগণা থানা ও এ, ডি, এস, আর অফিস বিষ্ণুপুর মারীকি পশ্চিমবঙ্গ সরকার পক্ষে জেলা দক্ষিণ ২৪ পরগণার কালেকটর অধীনে পরগণা আজিমাবাদ ৩৯৫ নং জোঁজী শুকু জে ক্রঃ ৭৩ নং রে: সাঃ ১৪, ১৭ নং মৌজা আমতলা গ্রামে প্রজাই ৫০৬ নং খতিয়ানে ১১ শতক জমির কাত বার্ষিক ১-০০ টাকা জমা জমির মধ্যে বর্তমান হুক জরীপে নূতন এল- আর - ৮১০, ১৭০৮, ৫৫৬ নং খতিয়ানের অন্তর্গত - -

কালেকটর
পশ্চিমবঙ্গ

স্বাক্ষরিত
- ১৯৩২ সালের
১৯৩২ সালের ১৫ জানুয়ারি



স্বাক্ষরিত
- ১৯৩২ সালের

আর. এস. ৭৮১ সাতশত একাশী দাগের স্থলে নূতন এক. আর. ১৮০৯ আঠার

শত নয় দাগে এই দলিল সঙ্গত নকসায় অঙ্কিত লাল রু
দ্বারা সীমাবৃত চিহ্নিত মাপসূত্র ১২ শতক শালি জমি
যাহার উত্তর - ৭৮২, ৮৪৪ নু দাগের জমি, পূর্ব - ৭৭৭ নু
দাগের জমি, দক্ষিণ - ৭৭৮, ৭৭৯, ৭৮০ নু দাগের জমি,
পশ্চিম :- ৭৬৫ নু দাগের জমি।

উক্ত চৌহদ্দি তুণ্ড জমির মধ্যে আমাদের অংশে $\frac{০}{৮}$ অংশে
ও $\frac{২}{৮}$ শতক, খাজনা বার্ষিক ০৭ পয়সা।

ঐ মোজা ঐ তৌজী প্রজাই ৭৪ নু খতিয়ানে ২ একর ১২ শতক জমির কাত বার্ষিক
১০.০৯ টাকা জমা জমি মধ্যে বর্তমান হলকা জরীপে নূতন এস. আর. ৮১০, ১৭০৮,
ও ৫৫৬ নু খতিয়ানের অন্তর্গত -

আর. এস. ২৫০ নয়শত তিপাল্ল দাগের স্থলে নূতন এক. আর. ১৯৭৯ এক হাজার

নয়শত উনত্রিশ দাগে এই দলিল সঙ্গত নকসায় অঙ্কিত লাল রু
দ্বারা সীমাবৃত চিহ্নিত মাপসূত্র ০০ শতক শালি জমি যাহার
উত্তর - ২৫০ নু দাগের জমি, পূর্ব - ২৫২, ১০০৭ নু দাগের
জমি, দক্ষিণ :- ২৫৮ নু দাগের জমি, পশ্চিম - ২৫৪ নু দাগের
জমি, উক্ত চৌহদ্দি তুণ্ড জমির মধ্যে ১৪ শতক অর্ধের আমাদের
অংশে $\frac{০}{৮}$ অংশে ও $\frac{১}{৪}$ শতক।

আর. এস. ২৫৬ নয়শত ছাপাল্ল দাগের স্থলে নূতন এ. আর. ১৯৪২ এক হাজার

নয়শত বিয়াল্লিশ দাগে এই দলিল সঙ্গত নকসায় অঙ্কিত লাল

স্বাক্ষরিত
১৯৩২ সালের

০১৩২ টা ৪২
১১২০ ১১

০১৩২ টা ৪২



০১৩২ টা ৪২
১১২০ ১১

ক দ্বারা সীমাকৃত চিহ্নিত মাপদুরত ২ শতক শালি জমি
যাহার উত্তর - ১৬৯ ক দাগের জমি, পূর্ব - ১৫৫ ক
দাগের জমি, দক্ষিণ - ১৫৭ ক দাগের জমি, পশ্চিম -
১৬৯ ক দাগের জমি।

উক্ত চৌহদ্দি তুণ জমির মধ্যে ১ শতক অন্দরে আমাদের
অংশ $\frac{০}{৮}$ অংশে $\frac{০}{৮}$ শতক।

একশে.৫ $\frac{০}{৮}$ শতক। খাজনা বার্ষিক ৩৫ পয়সা।

ঐ মোজা ঐ তৌজী প্রজাই ৪৫৪ ক খতিয়ানে ১১ শতক জমির কাত বার্ষিক ১.২৫
টাকা জমাজমি মধ্যে বর্তমান হলকা জরীপে নূতন এন. আর. - ৮১৩, ১৭০৮ ও ৫৫৬ ক
খতিয়ানের অন্তর্গত -

আর. এন. ১৬৯ নম্বর উন্নত উন্নত দাগের স্থলে নূতন এন. আর. ১১৫১ এক হাজার নম্বর

একশে দাগে অত্র দলিল সলগ্ন নকসায় অঙ্কিত লাল রু দ্বারা
সীমাকৃত চিহ্নিত মাপদুরত ২২ শতক শালি জমি যাহার
উত্তর - ১৬৭ ক দাগের জমি, পূর্ব - ১৭০ দাগের জমি,
দক্ষিণ - ১৭৪, ১৭৫ ক দাগের জমি, পশ্চিম - ১৬৫ ক
দাগের জমি।

আর. এন. ১৭৪ নম্বর চুয়াওর দাগের স্থলে নূতন এন. আর. ১১৫৬ এক হাজার

নম্বর ছাপান্ন দাগে অত্র দলিল সলগ্ন নকসায় অঙ্কিত লাল রু
দ্বারা সীমাকৃত চিহ্নিত মাপদুরত ১১ শতক শালি জমি যাহার
উত্তর - ১৬৯ ক দাগের জমি, পূর্ব - ১৭০ ক দাগের জমি,

১১৩২ ক্রমঃ ক্রমঃ
১১৩২ ক্রমঃ ক্রমঃ

১১৩২ ক্রমঃ ক্রমঃ

১১৩২ ক্রমঃ ক্রমঃ

দক্ষিণ - ১০০৫ নং দাগের জমি , পশ্চিম - ১৭৫ , ১৭৬ নং
দাগের জমি ।

একুনে দুইটি দাগে ৩০ শতক জমির মধ্যে ২ - $\frac{০}{৪}$ শতক জমির
আমাদের অংশে $\frac{০}{৪}$ অংশে ১ $\frac{১}{০২}$ শতক । খাজনা বার্ষিক ১২ পয়সা ।

ঐ মৌজা ঐ চৌজী প্রজাই ২১৭ নং খতিয়ানে ১ একর ১৪ শতক জমির ব্যত বার্ষিক
১৫.৫০ টাকা জমাজমি মধ্যে বর্তমান হলকা জরীপে নূতন ক্র. আর. ৮১০ , ১৭০৮ ও
৫৫৬ নং খতিয়ানের অন্তর্গত -

আর. এস. ১৬২ নমুণত উনসত্তর দাগের স্থলে নূতন ক্র. আর. ১১৫১ এক হাজার নয়
শত একাত্তর দাগে অএ দলিল সনগ্ন নকসায় অঙ্কিত লাল রু দ্বারা
পীমাকৃত চিহ্নিত মাপসূত্রঃ ২২ শতক শালি জমি যাহার -
উত্তর ১৬৭ নং দাগের জমি , পূর্ব - ১৭০ নং দাগের জমি ,
দক্ষিণ ১৭৪, ১৭৫ নং দাগের জমি , পশ্চিম - ১৬৫ নং দাগের জমি ।

আর. এস. ১৭৪ নমুণত চুয়াত্তর দাগের স্থলে নূতন ক্র. আর. ১১৫৬ এক হাজার
নয়শত ছাপান্ন দাগে অএ দলিল সনগ্ন নকসায় অঙ্কিত লাল রু
দ্বারা পীমাকৃত চিহ্নিত মাপসূত্রঃ ১১ শতক শালি জমি যাহার
উত্তর - ১৬৯ নং দাগের জমি , পূর্ব - ১৭০ নং দাগের জমি ,
দক্ষিণ - ১০০৫ নং দাগের জমি , পশ্চিম - ১৭৫ , ১৭৬ নং
দাগের জমি ।

একুনে দুইটি দাগে ৩০ শতক জমির মধ্যে ৩০ - $\frac{১}{৪}$ শতক
আমাদের অংশে $\frac{০}{৪}$ অংশে ১১ $\frac{১১}{১০০}$ শতক ।

অংশে অংশে
অংশে অংশে

১২২২ নং ১২২২
১২২২ নং ১২২২
১২২২ নং ১২২২

খাজনা বার্ষিক ১.৫১ টাকা

ত্রি মৌজা ত্রি ভৌজী প্রজাই ১৩০ নং খতিয়ানে ২ একর ১২ শতক জমির কাত বার্ষিক
১২.২৫ টাকা জমা জমি মধ্যে বর্তমান হলকা জরীপ নূতন এন. আর. ৮১০, ১৭০৮
ও ৫৫৬ নং খতিয়ানের অন্তর্গত - -

আর. এস. ১৬৩ নয়শত তেষটি দাগের স্থলে নূতন এন. আর. $\frac{১২০২}{২১৭৩}$ এক হাজার

নয়শত উনচল্লিশ এর দুই হাজার একশত তিয়াওর দাগে অএ

দলিল সলগ্ন নকসায় অকিত লাল রু দ্বারা সীমাকৃত চিহ্নিত

মাপসূরত ১২ শতক শালি জমি যাহার -

উত্তর - ২৬৪, ২৬৫ নং দাগের জমি , পূর্ব - ২৬২ নং দাগের জমি ,

দক্ষিণ - $\frac{২৬৬}{১১৪৭}$ নং দাগের জমি , পশ্চিম - ২৬৫ নং দাগের জমি ,

উত্ত-চৌহদ্দিদত্ত-জমির মধ্যে ১০ শতক মধ্যে আমাদের অংশে

$\frac{৩}{৮}$ অংশে $\frac{৩}{৪}$ শতক । খাজনা বার্ষিক ২১ পয়সা ।

ত্রি মৌজা ত্রি ভৌজী প্রজাই ১২২ নং খতিয়ানে ৫২ শতক জমির কাত বার্ষিক ৪.২৬ টাকা
জমা জমি মধ্যে বর্তমান হলকা জরীপ নূতন এন. আর. ৮১০ , ১৭০৮ ও ৫৫৬ নং
খতিয়ানের অন্তর্গত -

আর. এস. ১৬৩ নয়শত তেষটি দাগের স্থলে নূতন এন. আর. $\frac{১২০২}{২১৭৩}$ এক হাজার নয়শত

উনচল্লিশ এর দুই হাজার এক শত তিয়াওর দাগে অএ দলিল

সলগ্ন নকসায় অকিত লাল রু দ্বারা সীমাকৃত চিহ্নিত মাপসূরত

১২ শতক শালি জমি যাহার উত্তর - ২৬৪, ২৬৫ নং দাগের জমি ,

আমাদের উদ্দেশ্যে

স্বাক্ষরিত

পূর্ব - ২৬২ নং দাগের জমি, দক্ষিণ - $\frac{২৬৬}{১১৪৭}$ নং দাগের জমি,

পশ্চিম - ২৬৫ নং দাগের জমি, উক্ত চৌহদ্দি ভুক্ত জমির মধ্যে ৯ শতক

মধ্যে আমাদের অংশে $\frac{৩}{৮}$ অংশে ৩ $\frac{৩}{৮}$ শতক, রাজস্ব বার্ষিক ৩২ পয়সা।

দুর্ভোগে ছয়টি দাগে ৭৮ শতক জমির মধ্যে আমাদের অংশে $\frac{৩}{৮}$ অংশে ২২ $\frac{৩}{৮}$

শতক ফ উনিশ পূর্ন একের চার শতক জমি মাত্র, মূল্য ৩,২০,০০০.০০ টাকা।

টাকার জায় :-

ক্রীতদারের নামে কলকাতা, কলকাতা-৩৩, কলকাতা

নং ১৮১০৩ ক্রী "৭৭৭৭৭" ও "৭৭৭২০০" নং ভুক্ত

মূল্য ২,২৫,০০০.০০ টাকা,

মূল্য ১০০, এফসি নং ১০৩০ মূল্য ২,০৫,০০০.০০ টাকা,

মূল্য ৩০,০০০.০০ টাকা মূল্য ৩,২০,০০০.০০ টাকা

স্বাক্ষরিত



ক্রী মনোজ কুমার

বাসে ৪৫ ফোর্ড

মুসাবিদাকারক :-

ক্রী মনোজ কুমার
কলকাতা-৩৩

ক্রী মনোজ কুমার
কলকাতা-৩৩

ইসাদি :-

ক্রী মনোজ কুমার
কলকাতা-৩৩

ক্রী মনোজ কুমার

ক্রী মনোজ কুমার

ক্রী মনোজ কুমার

ক্রী মনোজ কুমার

টাইপকারক :-

ক্রী মনোজ কুমার
কলকাতা-৩৩

ਸ਼੍ਰੋਮਣੀ

ਮੁਕਾਬਲਾ

ਮੁਕਾਬਲਾ

ਮੁਕਾਬਲਾ

ਮੁਕਾਬਲਾ

ਮੁਕਾਬਲਾ



ਸਮਝਾਓ

ਭਾਗਾਂ

ਮੁਕਾਬਲਾ ਮੁਕਾਬਲਾ ਮੁਕਾਬਲਾ
ਮੁਕਾਬਲਾ ਮੁਕਾਬਲਾ
ਮੁਕਾਬਲਾ



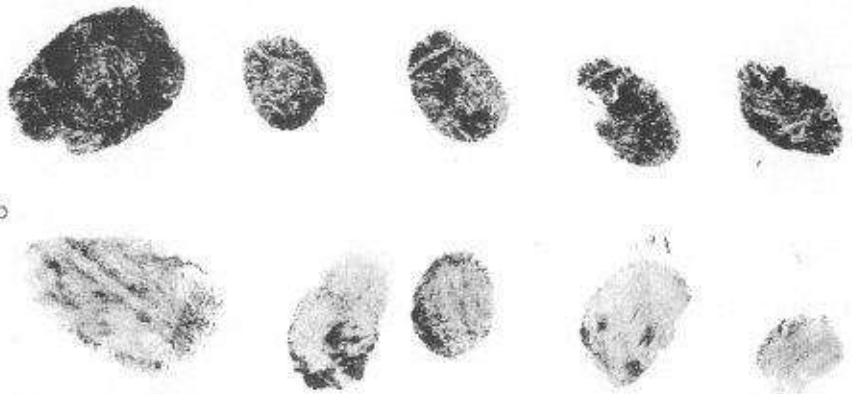
ਮੁਕਾਬਲਾ ਮੁਕਾਬਲਾ



ਸਮਝਾਓ

ਭਾਗਾਂ

ਮੁਕਾਬਲਾ ਮੁਕਾਬਲਾ ਮੁਕਾਬਲਾ
ਮੁਕਾਬਲਾ ਮੁਕਾਬਲਾ
ਮੁਕਾਬਲਾ ਮੁਕਾਬਲਾ



ਸਮਝਾਓ

ਭਾਗਾਂ

ਮੁਕਾਬਲਾ ਮੁਕਾਬਲਾ ਮੁਕਾਬਲਾ
ਮੁਕਾਬਲਾ ਮੁਕਾਬਲਾ
ਮੁਕਾਬਲਾ ਮੁਕਾਬਲਾ



ਮੁਕਾਬਲਾ ਮੁਕਾਬਲਾ ਮੁਕਾਬਲਾ

ਮੁਕਾਬਲਾ ਮੁਕਾਬਲਾ



ਸਮਝਾਓ

ਭਾਗਾਂ

ਮੁਕਾਬਲਾ ਮੁਕਾਬਲਾ ਮੁਕਾਬਲਾ

ਮੁਕਾਬਲਾ ਮੁਕਾਬਲਾ



ਮੁਕਾਬਲਾ ਮੁਕਾਬਲਾ ਮੁਕਾਬਲਾ
ਮੁਕਾਬਲਾ ਮੁਕਾਬਲਾ



Certificate of Registration under section 60 and Rule 69.

Registered in Book - I
CD Volume number 20
Page from 1995 to 2016
being No 05202 for the year 2008.



(Kamal Biswas) 18-November-2008
ADDITIONAL DISTRICT SUB-REGISTRAR OF BISHNUPUR
Office of the A. D. S. R. BISHNUPUR
West Bengal

Government Of West Bengal
Office of the A. D. S. R. BISHNUPUR
BISHNUPUR
Endorsement For deed Number :I-05202 of :2008
(Serial No. 03283, 2006)

On 14/11/2008

Certificate of Admissibility(Rule 43)

Admissible under rule 21 of West Bengal Registration Rule, 1962 duly stamped under schedule 1A Article number 23 of Indian Stamp Act 1899 also under section 5 of West Bengal Land Reforms Act, 1955; Court fee stamp paid Rs 10.00/-

Deficit stamp duty

Deficit stamp duty Rs 41700/- is paid, by the draft number 916239, Draft Date 11/11/2008 Bank Name STATE BANK OF INDIA, B B Ganguly St.[cal], received on :14/11/2008.

Deficit Fees paid

Deficit amount of Registration fees is realized under Article in rupees A(1) = 9878/- on 14/11/2008.

Name of the Registering officer : **Kamal Biswas**
Designation : **ADDITIONAL DISTRICT SUB-REGISTRAR
OF BISHNUPUR**

[Kamal Biswas]
ADDITIONAL DISTRICT SUB-REGISTRAR OF
BISHNUPUR

OFFICE OF THE ADDITIONAL DISTRICT SUB-REGISTRAR OF
BISHNUPUR

Govt. of West Bengal